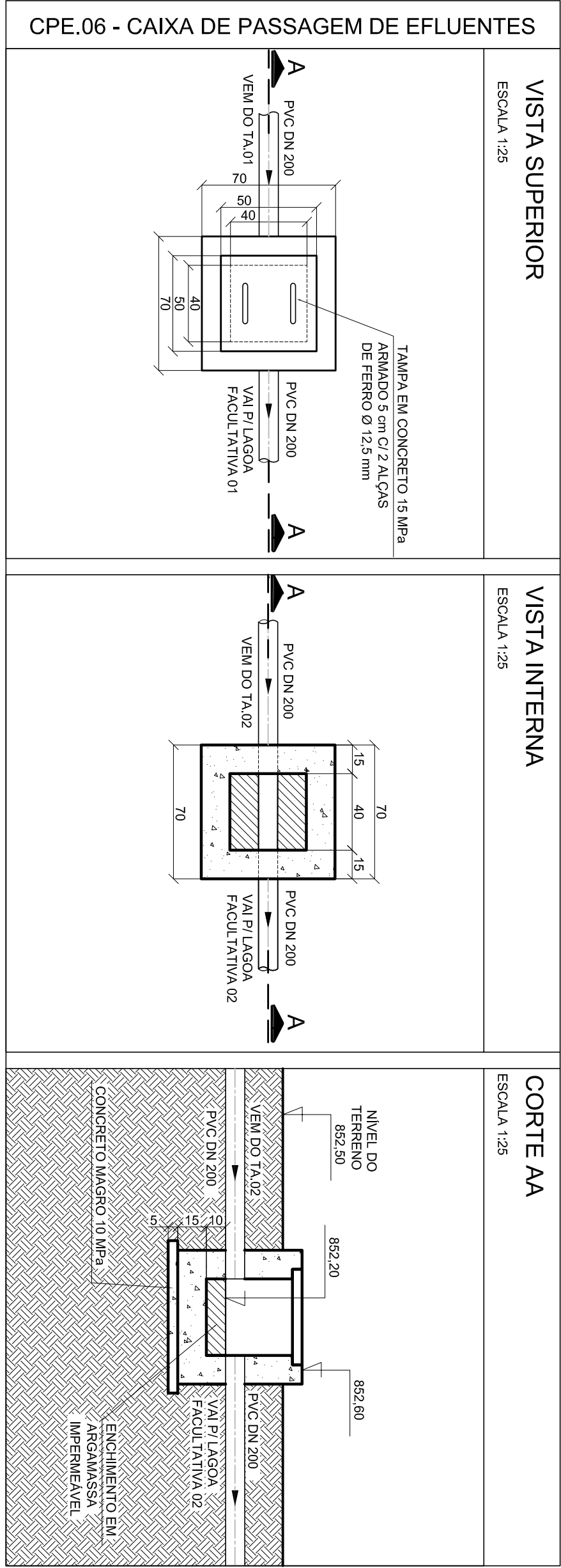
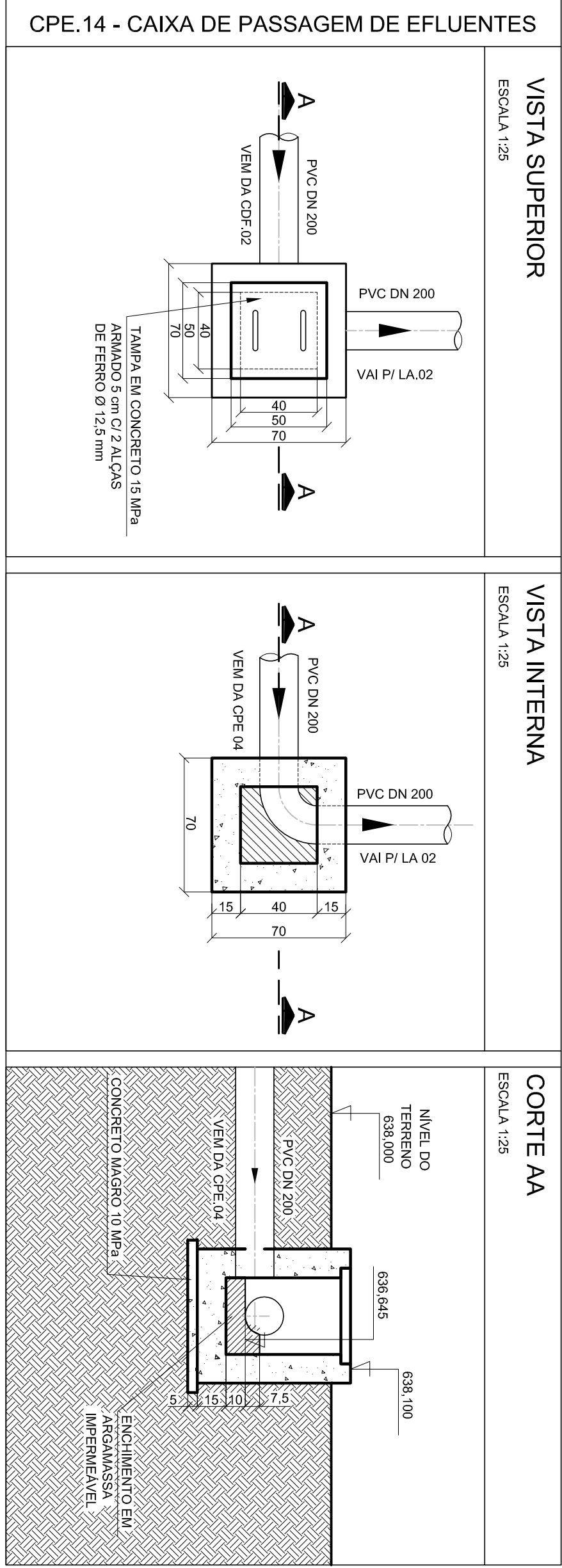
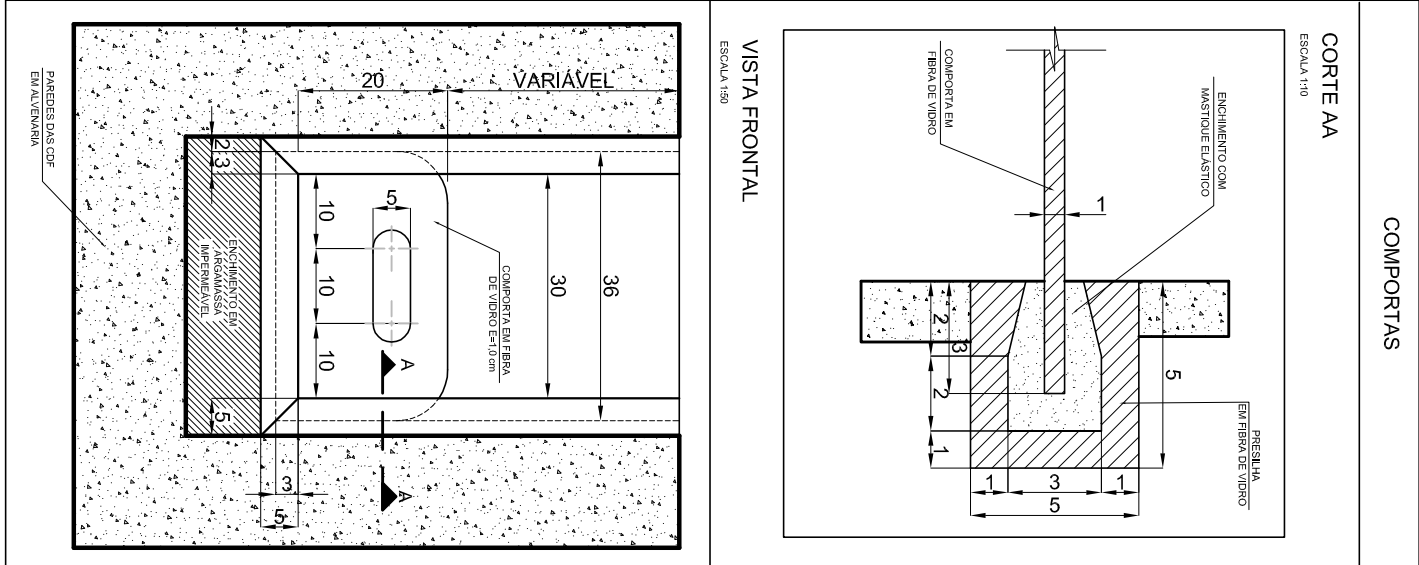
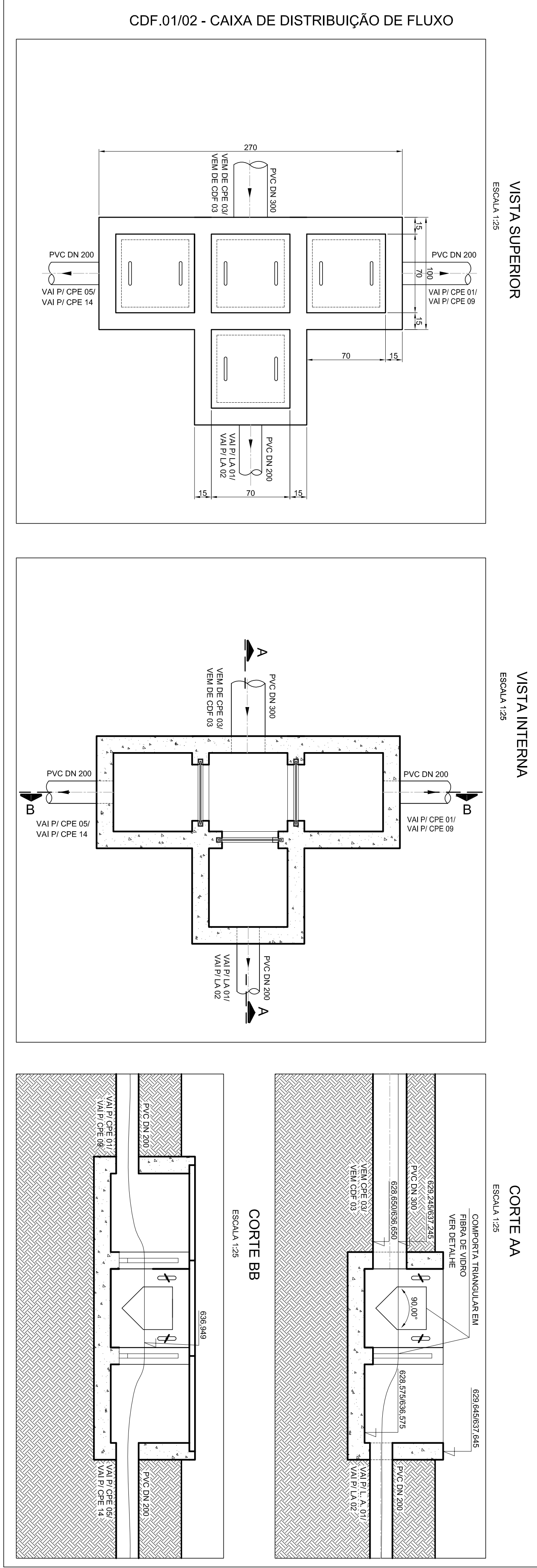


ITEM	CAIXA Nº	COTA DE TOPO	COTA DE FUNDO	SOLERA TUBO	NÍVEL DE ÁGUA	ORIGEM FLUXO	DESTINO FLUXO
CPE - CAIXA DE PASSAGEM DE EFLUENTE							
01	01	629.645	628.574	628.649	628.782	CPF 01	LA 01
02	03	629.645	628.588	628.663	628.863	CPF 07	CPF 01
03	05	629.645	628.545	628.620	628.378	CPF 01	LA 01
04	09	637.645	636.574	636.649	637.782	CPF 01	LA 01
05	12	638.000	636.649	636.734	637.934	CPF 01	LA 01
06	13	638.000	636.630	636.705	636.905	CPF 01	LA 01
07	14	638.000	636.545	636.630	637.733	CPF 01	LA 01
CPE - CAIXA DE PASSAGEM DE EFLUENTE							
01	02	629.145	628.245	628.320	628.453	LA 01	LF 01
02	04	629.145	628.245	628.320	628.453	LA 01	LF 01
03	06	629.145	628.245	628.320	628.453	LA 01	LF 01
04	07	629.645	628.448	628.523	629.723	CPF 08	CPF 03
05	08	637.645	636.448	636.523	636.723	CPF 03	CPF 07
06	10	637.145	636.245	636.320	636.453	LA 02	LF 02
07	11	637.145	636.245	636.320	636.453	LA 02	LF 02
08	15	637.145	636.245	636.320	636.453	LA 02	LF 02
CPE - CAIXA DE PASSAGEM							
01	01	629.645	629.205		628.745	canaleta	CP 02
02	02	629.145	628.675		628.745	CP 02	CP 03
03	03	628.645	628.165		628.745	CP 03	descida 01
04	04	638.100	637.780		629.245	canaleta	CP 05
05	05	637.145	636.775		637.245	CP 05	CP 06
06	06	636.645	636.165		626.745	descida 02	



EMPRESA		ASSOCIAÇÃO DOS MUNICÍPIOS DA MICROREGIÃO DO ALTO SPO FRANCISCO		PREFEITURA MUNICIPAL DE		ESCALA	
PROJETO		TRATAMENTO DE ESGOTOS RESIDENCIAIS		INDICADA		INDICADA	
PROJETO		6,5527 ha		PROJETO		1,089 m	
PROJETO		1,089 m		PROJETO		21	